



УКРАЇНА

ЧЕРНІГІВСЬКА ОБЛАСНА ДЕРЖАВНА АДМІНІСТРАЦІЯ
ДЕПАРТАМЕНТ ЕКОЛОГІЇ ТА ПРИРОДНИХ РЕСУРСІВ

пр-т Миру, 14, м. Чернігів, 14000 тел./факс (0462) 67-48-72, e-mail: deko_post@cg.gov.ua код ЄДРПОУ 38709568

ТОВ «Чернігівська будівельна кераміка»
вул. Козацький шлях, буд. 135, м. Носівка, 17100

31.07.2019

(дата видачі)

19-2019533552

(номер звіту про громадське обговорення)

ЗВІТ ПРО ГРОМАДСЬКЕ ОБГОВОРЕННЯ

планованої діяльності

«Розробка Носівського-2 родовища суглинків I черга розробки, розташованого у Носівському районі Чернігівської області»

1. Реєстраційний номер справи з оцінки впливу на довкілля (далі – ОВД) планованої діяльності у Єдиному реєстрі з оцінки впливу на довкілля.

Справа в Єдиному реєстрі з оцінки впливу на довкілля № 2019533552.

2. Назва планованої діяльності, що проходить процедуру оцінки впливу на довкілля.

Планована діяльність: «Розробка Носівського-2 родовища суглинків I черга розробки, розташованого у Носівському районі Чернігівської області».

3. Назва суб'єкта господарювання.

ТОВ «Чернігівська будівельна кераміка»

4. Належність планованої діяльності до першої чи другої категорії видів діяльності та об'єктів, які можуть мати значний вплив на довкілля та підлягають оцінці впливу на довкілля (зазначається відповідний пункт і частина статті 3 Закону).

Планована діяльність відноситься до другої категорії видів діяльності та об'єктів, які можуть мати значний вплив на довкілля та підлягають оцінці впливу на довкілля відповідно до пункту 3 частини 3 статті 3 Закону України «Про оцінку впливу на довкілля».

5. Відомості про оприлюднення уповноваженим територіальним органом документів про плановану діяльність на веб-сайтах Єдиного реєстру з ОВД та уповноваженого територіального органу з ОВД – Департаменту екології та природних ресурсів Чернігівської облдержадміністрації:

5.1. Повідомлення про плановану діяльність, яка підлягає ОВД оприлюднено на веб-сайтах Єдиного реєстру з ОВД та уповноваженого

територіального органу з оцінки впливу на довкілля 03 травня 2019 року.

5.2. Оголошення про початок громадського обговорення звіту з оцінки впливу на довкілля планованої діяльності із розробки Носівського-2 родовища суглинків I черга розробки, розташованого у Носівському районі Чернігівської області (далі звіт з ОВД) оприлюднено на веб-сайтах Єдиного реєстру з ОВД та уповноваженого територіального органу з оцінки впливу на довкілля 18 червня 2019 року.

5.3. Звіт з ОВД, наданий суб'єктом господарювання, оприлюднено на веб-сайтах Єдиного реєстру з ОВД та уповноваженого територіального органу з оцінки впливу на довкілля 18 червня 2019 року.

6. Відомості надані суб'єктом господарювання під час подання звіту з оцінки впливу на довкілля:

6.1. Повідомлення про плановану діяльність опубліковано у газетах «Носівські вісті» від 14 березня 2019 року № 11 (9608) та «Гарт» від 14 березня 2019 року № 11 (2919), копії яких додаються до цього звіту.

6.2. Оголошення про початок громадського обговорення звіту з ОВД опубліковано у газетах «Носівські вісті» від 13 червня 2019 року № 24 (9621) та «Гарт» від 13 червня 2019 року № 24 (2932), копії яких додаються до цього звіту.

6.3. Повідомлення про плановану діяльність, яка підлягає ОВД, з 03 травня 2019 року розміщено на офіційній дошці оголошень Носівської міської ради (підтвердженням факту оприлюднення є акт та фотофіксація).

6.4. Оголошення про початок громадського обговорення звіту з ОВД з 13 червня 2019 року розміщено на офіційній дошці оголошень Носівської міської ради (підтвердженням факту оприлюднення є акт та фотофіксація).

6.5. Звіт з ОВД, а також інші матеріали, надані на розгляд громадськості, розміщувалися у місцях доступних для громадськості:

6.5.1. У приміщенні уповноваженого органу:

Звіт з ОВД з 18 червня 2019 року розміщено у приміщенні уповноваженого територіального органу з оцінки впливу на довкілля.

6.5.2. У приміщенні органу місцевого самоврядування відповідної адміністративно-територіальної одиниці, що може зазнати впливу планованої діяльності:

Звіт з ОВД з 13 червня 2019 року розміщено у приміщенні Носівської міської ради за адресою: вул. Центральна, 20, м. Носівка, Чернігівська область.

6.5.3. У приміщенні суб'єкта господарювання - замовника планованої діяльності.

Звіт з ОВД з 13 червня 2019 року розміщено в адміністративній будівлі ТОВ «Чернігівська будівельна кераміка»

7. Протягом терміну громадського обговорення до обсягу досліджень та рівня деталізації інформації, що підлягає включенню до звіту з ОВД, на адресу уповноваженого територіального органу з оцінки впливу на довкілля зауваження і пропозиції від громадськості не надходили.

8. Інформація про строк громадського обговорення:

Громадське обговорення обсягу досліджень та рівня деталізації інформації, що підлягає включенню до звіту з ОВД тривало 20 робочих днів: з 03 травня 2019 року по 30 травня 2019 року.

Громадське обговорення Звіту з ОВД тривало 25 робочих днів: з 18 червня 2019 року по 23 липня 2019 року.

9. Протягом всього терміну громадського обговорення звіту з ОВД, пропозиції і зауваження від громадськості до уповноваженого територіального органу з оцінки впливу на довкілля не надходили.

На громадське слухання у процесі громадського обговорення звіту з ОВД планованої діяльності заплановане на 05 липня 2019 року в приміщенні Носівської міської ради за адресою: вул. Центральна, 20, м. Носівка, Чернігівська область, громадськість не з'явилась, про що складено акт про неявку представників громадськості.

10. Таблиця врахування зауважень та пропозицій громадськості, отриманих протягом строку громадського обговорення звіту з ОВД.

№ № п/п	Прізвище, ім'я, по багькові (для фізичних осіб), а також найменування (для юридичних осіб) особи, що подає зауваження і пропозиції	Зміст зауваження чи пропозиції	Інформація про розгляд*
-	-	-	-

* Письмові зауваження і пропозиції, що надійшли протягом строку громадського обговорення звіту з ОВД, в тому числі під час громадського слухання, а також усні зауваження і пропозиції, отримані в ході громадського слухання.

** Обрати одне: повністю враховано (яким чином та де саме у висновку з ОВД враховано) частково враховано (яким чином враховано та обґрунтування неврахованої частини) або відхилено (із обґрунтуванням причин відхилення).

11. В разі проведення транскордонної оцінки впливу на довкілля опис процедури громадського обговорення із громадськістю інших держав.

Транскордонна оцінка впливу на довкілля по зазначеній планованій діяльності не здійснювалась.


12. Додатки (викопіювання) на 28 аркушах :

12.1. Усі документи та матеріали, що підтверджують оприлюднення та розміщення документів, надані суб'єктом господарювання згідно з п. 6 цього звіту;

12.2 Копії усіх отриманих під час строку громадського обговорення письмових зауважень і пропозицій громадськості не додаються у зв'язку із тим, що протягом всього терміну громадського обговорення звіту з ОВД письмові пропозиції і зауваження від громадськості не надходили;


12.3. Акт про неявку представників громадськості під час проведення громадських слухань у процесі оцінки впливу на довкілля.

Начальник відділу моніторингу та оцінки впливу на довкілля управління природоохоронних програм та оцінки впливу на довкілля
(керівник структурного підрозділу з оцінки впливу на довкілля уповноваженого органу)


(підпис)

В. ГАНЖА
(ініціали, прізвище)

Директор Департаменту екології та природних ресурсів Чернігівської облдержадміністрації
(керівник уповноваженого територіального органу)


(підпис)

К. САХНЕВИЧ
(ініціали, прізвище)

Не в силі Бог, а в правді!

Чернігівський
обласний тижневик
Засновано
7 червня 1921 року

ГЛАС

23
телепрограми

№ 11 (2919)
14 березня 2019 року
Тираж 52 639
Рекомендована ціна — 5 грн.



Тамара Пойда: «Ним оці глиби розбити?!»

— На вулиці А. Галушки живуть мої батьки, а ми з дітьми мешкаємо на сусідній. Скільки себе пам'ятаю, на тій вулиці завжди була грязь, асфальту там ніколи не бачили. Грунтову дорогу постійно чимось підсипали, але такого, як нарobili зараз, не пригадую. У понеділок, **4 березня**, я звернула з асфальту на батьківську вулицю й остовпіла: була засипана горами цегли й уламками бетонних плит, усе це — впереміш із землею, битим склом і ще казна-чим, — розкажує **35-річна Наталія Судико**. Саме вона зробила це красномовне фото.



Таку картину побачила Наталія Судико 4 березня

Фото Наталії СУДИКО і Аліни КОВАЛЬОВОЇ, колаж Дмитра САГОНА

«... ДІВ СІУ? ПЕРШКОПАМИ»

ПОВІДОМЛЕННЯ про плановану діяльність, яка підлягає оцінці впливу на довкілля. **ТОВАРИСТВО З ОБМЕЖЕНОЮ ВІДПОВІДАЛЬНІСТЮ «Чернігівська будівельна кераміка»**, код згідно з ЄДРПОУ 32319814, інформує про намір провадити плановану діяльність та оцінку її впливу на довкілля. Інформація про суб'єкта господарювання. Юридична адреса: 17100, Чернігівська область, Носівський район, місто Носівка, вулиця Кобиської Шлях, буд. 135. Планована діяльність, її характеристика, технічні альтернативи. Розробка Носівського-2 родовища суглинків. І черга розробки, розташованого у Носівському районі Чернігівської області. Технічна альтернатива 1. Корисна копалина – суглинок. Суглинки Носівського-2 родовища відносяться до корисних копалин місцевого значення. Система розробки транспортна відкритим способом з паралельним переміщенням фронту робіт і зовнішнім відвалоутворенням з паралельним утворенням розкривних порід. Технологічна схема добувних робіт включає екскавацію корисної копалини і перевезення до місця використання автомобільним транспортом. Розробка та вантаження суглинків проводиться безпосередньо із цілика в автотранспорт. Виконання добувних робіт прийнятним екскаватором JCB-160, транспортування автосамоскидами КраЗ-256, допоміжне устаткування – бульдозер Т-130. Технологічна схема розкривних робіт включає екскавацію розкривних порід (грунтово-рослинний шар і м'який розкрив) екскаватором JCB-160 і перевезення автосамоскидами КраЗ-256 у внутрішній відвал для рекультивациі відробленого простору. Режим роботи з видобування та розкривних робіт сезонний, 120 днів за рік в одну зміну. Після завершення видобування вироблений кар'єр рекультивується під сільгоспугіддя. Технічна альтернатива 2. Технологічна схема добувних робіт передбачає розробку суглинків одним уступом роторним екскаватором. Зважаючи на неможливість підключення екскаватора до електричної мережі, а також недопущення збільшення собівартості продукції, в подальшому технічна альтернатива 2 не розглядається. Тобто технічна альтернатива 1 є найбільш ефективною для забезпечення сировинною виробничих потужностей підприємства. Місце провадження планованої діяльності, територіальні альтернативи. Місце провадження планованої діяльності: територіальна альтернатива 1. На північно-східній околиці м. Носівка Носівського району Чернігівської області; обласний центр м. Чернігів розташований на відстані 90 км від родовища. Місце провадження планованої діяльності: територіальна альтернатива 2. Інші територіальні альтернативи планованої діяльності не розглядаються, оскільки кар'єр з видобування корисної копалини розміщується в межах площі гірничого відводу та спеціального дозволу на користування надрами №3648 від 31.12.2004 року; Акт, що засвідчує надання гірничого відводу, видано рішенням Чернігівської обласної ради № 35-12/VI від 28.03.2018. Соціально-економічний вплив планованої діяльності. Гірничодобувна галузь району представлена підприємствами з виробництва цегли. Планована діяльність спрямована на видобування суглинків, придатних для виробництва цегли на виробничих потужностях ТОВ «Чернігівська будівельна кераміка», збільшення надходжень до бюджетів усіх рівнів. Загальні технічні характеристики, у тому числі параметри планованої діяльності (потужність, довжина, площа, обсяг виробництва тощо). Всього на родовищі затверджено балансових запасів у кількості 1635,7 тис. м³. Запаси запасів на 01.01.19 р. складає 1583,0 тис. м³. Кількість запасів І-ї черги розробки родовища складає 90 тис. м³. Площа гірничого відводу складає 3,27 га. Продуктивність видобування корисної сировини (суглинок) – 188,3 м³ за добу та 22,59 тисячі м³ у щільному тілі за рік. Розрахунковий строк видобування І-ї черги розробки – 4,0 роки. Екологічні та інші обмеження планованої діяльності за альтернативами: щодо технічної альтернативи 1. Екологічні обмеження на рівні технології виконання добувних робіт: окреме зняття та зберігання рослинного шару ґрунту; обмеження обсягів утворення відходів; рекультивациа земельної ділянки після завершення видобування корисної копалини та повернення в сільськогосподарське користування; обмеження обсягів викидів забруднюючих речовин; обмеження обсягів забруднюючих речовин у стічних водах; на рівні запланованої виробничої діяльності: обмеження експлуатаційних запасів корисної копалини (суглинка); обмеження границь гірничого відводу в межах спеціального дозволу на користування надрами. Санітарно-епідеміологічні обмеження: обмеження граничнодопустимих концентрацій забруднюючих речовин в атмосферному повітрі; обмеження граничнодопустимих концентрацій забруднюючих речовин у стічних водах; обмеження рівнів шуму та вібрацій. Містобудівні обмеження: обмеження мінімальних відстаней між кар'єром та існуючими об'єктами; обмеження щільності і зонування території; обмеження протипожежних розривів. Щодо технічної альтернативи 2. Не розглядається. Щодо територіальної альтернативи 1. Санітарно-епідеміологічні обмеження. Обмеження мінімальних відстаней від меж кар'єру до житлової забудови, які встановлюються відповідно до Державних санітарних правил планування та забудови, які затверджені Наказом Мінохоронздорів'я від 19.06.1996 № 173 (зі змінами) п. 5.5. «Розміри СЗЗ для промислових підприємств та інших об'єктів... слід встановлювати щодо діючих санітарних норм з підтвердженням достатності розміру зони за «Методикою розрахунок концентрацій в атмосферному повітряні шкідливих речовин, що містяться в викидах підприємств» ОНД-86, з урахуванням реальної санітарної ситуації (фонового забруднення, особливостей рельєфу, метеоумов, рози вітрів та ін.), а також даних лабораторних досліджень щодо аналогічних діючих підприємств та об'єктів». Щодо територіальної альтернативи 2. Не розглядається. Необхідна еколого-інженерна підготовка і захист території за альтернативами: щодо технічної альтернативи 1. Виробнича діяльність з видобування корисної сировини (суглинка) базується на даних геологічного кооперативу «Геос», яким у 1990-1991 роках виконана остання дорозвідка родовища та складений відповідний звіт «Отчет производственно-геологического кооператива «Геос» о геологоразведочных работах, проведенных в Носовском районе Черниговской области УССР в 1990-1991 годах». За матеріалами звіту немає потреби у еколого-інженерній підготовці і захисту території. Щодо технічної альтернативи 2. Інші технічні альтернативи планованої діяльності не розглядаються, тому еколого-інженерна підготовка і захист території не передбачаються. Щодо територіальної альтернативи 1. Запланована виробнича діяльність розміщується на території, що не підлягає, несприятливих природних і антропогенних явищ, зміни інженерно-геологічних умов не прогноуються, тому еколого-інженерної підготовки і захисту території не потребує. Щодо територіальної альтернативи 2. Інші територіальні альтернативи планованої діяльності не розглядаються, тому еколого-інженерна підготовка і захист території не передбачаються. Сфера, джерела та види можливого впливу на довкілля: щодо технічної альтернативи 1. Сфери впливу – соціальне середовище і навколишнє природне середовище. Соціальне середовище в частині персоналу, зайнятого в процесі видобування корисної копалини; збільшення надхо-

середовище – втручання в геологічне середовище в процесі видобування корисних копалин, виконання розкривних і добувних робіт, порушення гідрологічної структури гірничого масиву та вилучення корисної копалини; на повітряне середовище – викиди забруднюючих речовин газоподібних і пилових викидів (парів бензену, вуглеводнів фракції С₁₂-С₁₉, оксиду вуглецю, діоксиду азоту, діоксиду сірки, бенз(а)пірену, парів пропан-бутану), що надходять в атмосферу роботи експлуатації та працюючих двигунів будівельної, кар'єрної та автотранспортної техніки, на клімат та мікроклімат – відсутній; на водне середовище – утворення господарських, побутових та зливових стоків; на техногенне середовище – відсутній; на соціальне середовище – не впливає; на рослинний та тваринний світ – відсутній; на ґрунт – у межах дозволених рівнів; утворення відходів за рахунок технічного обслуговування техніки та життєдіяльності персоналу, що будуть передаватися на утилізацію. Щодо технічної альтернативи 2. Збігаються з технічною альтернативою 1. Щодо територіальної альтернативи 1. Сфера, джерела та види можливого впливу на довкілля можливі на території здійснення планованої діяльності на території Носівського району Чернігівської області. Щодо територіальної альтернативи 2. Не розглядається. Належність планованої діяльності до першої чи другої категорії видів діяльності та об'єктів, які можуть мати значний вплив на довкілля та підлягають оцінці впливу на довкілля (зазначити відповідний пункт і частину статті 3 Закону України «Про оцінку впливу на довкілля»). Планована діяльність належить до другої категорії видів діяльності та об'єктів, які можуть мати значний вплив на довкілля та підлягають оцінці впливу на довкілля, відповідно до статті 3, пункту 3, підпункту 3 Закону України «Про оцінку впливу на довкілля» № 2059 від 23 травня 2017 року. Наявність підстав для здійснення оцінки транскордонного впливу на довкілля (в тому числі наявність значного негативного транскордонного впливу на довкілля та перелік держав, довкілля яких може зазнати значного негативного транскордонного впливу (зацелення держав). Підстав для здійснення оцінки транскордонного впливу на довкілля немає. Планований обсяг досліджень та рівень деталізації інформації, що підлягає включенню до звіту з оцінки впливу на довкілля. Відповідно до статті 6 Закону України «Про оцінку впливу на довкілля» з урахуванням сфер, джерел та видів можливого впливу на довкілля. Процедура оцінки впливу на довкілля та можливість для участі в ній громадськості. Планована суб'єктом господарювання діяльність може мати значний вплив на довкілля, а отже підлягає оцінці впливу на довкілля відповідно до Закону України «Про оцінку впливу на довкілля». Оцінка впливу на довкілля – це процедура, що передбачає підготовку суб'єктом господарювання звіту з оцінки впливу на довкілля; проведення громадського обговорення планованої діяльності; аналіз уповноваженим органом звіту з оцінки впливу на довкілля, будь-якої додаткової інформації, яку надає суб'єкт господарювання, а також інформації, отриманої від громадськості під час громадського обговорення, під час здійснення процедури оцінки транскордонного впливу, іншої інформації; надання уповноваженим органом мотивованого висновку з оцінки впливу на довкілля, що враховує результати аналізу, передбаченого абзацом п'ятим цього пункту; врахування висновку з оцінки впливу на довкілля у рішенні про провадження планованої діяльності, зазначеного в пункті 14 цього повідомлення. У висновку з оцінки впливу на довкілля уповноважений орган, виходячи з оцінки впливу на довкілля планованої діяльності, визначає допустимість чи обґрунтовує недопустимість провадження планованої діяльності та визначає екологічні умови її провадження. Забороняється розпочинати провадження планованої діяльності без оцінки впливу на довкілля та отримання рішення про провадження планованої діяльності. Процедура оцінки впливу на довкілля передбачає право і можливість громадськості для участі у такій процедурі, зокрема на стадії обговорення обсягу досліджень та рівня деталізації інформації, що підлягає включенню до звіту з оцінки впливу на довкілля, а також на стадії розгляду уповноваженим органом поданого суб'єктом господарювання звіту з оцінки впливу на довкілля. На стадії громадського обговорення звіту з оцінки впливу на довкілля протягом щонайменше 25 робочих днів громадськості надається можливість надавати будь-які зауваження і пропозиції до звіту з оцінки впливу на довкілля та планованої діяльності, а також узяти участь у громадських слуханнях. Детальніше про процедуру громадського обговорення звіту з оцінки впливу на довкілля буде повідомлено в оголошенні про початок громадського обговорення. Громадське обговорення обсягу досліджень та рівня деталізації інформації, що підлягає включенню до звіту з оцінки впливу на довкілля, здійснюється в Єдиному реєстрі з оцінки впливу на довкілля. Протягом 20 робочих днів з дня оприлюднення цього повідомлення на офіційному веб-сайті уповноваженого органу громадськості має право надати уповноваженому органу, зазначеному в пункті 15 цього повідомлення, зауваження і пропозиції до планованої діяльності, обсягу досліджень та рівня деталізації інформації, що підлягає включенню до звіту з оцінки впливу на довкілля. Надаючи такі зауваження і пропозиції, вкажіть реєстраційний номер справи про оцінку впливу на довкілля планованої діяльності в Єдиному реєстрі з оцінки впливу на довкілля (зазначений на першій сторінці цього повідомлення). Це значно спростить процес реєстрації та розгляду ваших зауважень і пропозицій. У разі отримання таких зауважень і пропозицій громадськості вони будуть розміщені в Єдиному реєстрі з оцінки впливу на довкілля та передані суб'єкту господарювання (протягом трьох робочих днів з дня їх отримання). Особи, які надають зауваження і пропозиції, своїм підписом засвідчують свою згоду на обробку їх персональних даних. Суб'єкт господарювання під час підготовки звіту з оцінки впливу на довкілля зобов'язаний врахувати повністю, врахувати частково або обґрунтовано відхилити зауваження і пропозиції громадськості, надані у процесі громадського обговорення обсягу досліджень та рівня деталізації інформації, що підлягає включенню до звіту з оцінки впливу на довкілля. Детальна інформація про це включється до звіту з оцінки впливу на довкілля. Рішення про провадження планованої діяльності. Відповідно до законодавства рішенням про провадження цієї планованої діяльності буде: документ дозвільного характеру у сфері господарської діяльності згідно із ЗУ «Про Перелік документів дозвільного характеру у сфері господарської діяльності» (Відомості Верховної Ради України (ВВР), 2011, № 47, ст.532); право на користування надрами згідно зі статтею 15 та реалізацією проекту «Розробка Носівського-2 родовища суглинків, розташованого в Носівському районі Чернігівської області», згідно зі статтею 48 ЗУ «Про надра» (Відомості Верховної Ради України (ВВР), 1994, № 36, ст.340). Усі зауваження і пропозиції громадськості до планованої діяльності, обсягу досліджень та рівня деталізації інформації, що підлягає включенню до звіту з оцінки впливу на довкілля, необхідно надсилати до Департаменту екології та природних ресурсів Чернігівської обласної державної адміністрації, розташованої за адресою: 14000, м. Чернігів, проспект Миру, 14; електронна адреса – E-mail: deko_post@co.gov.ua;

що не підтоплюється, несприятливих природних антропогенних явищ, зміни інженерно-геологічних умов не прогноуються, тому еколого-інженерної підготовки і захисту території не потребують. Щодо територіальної альтернативи 2. Інші територіальні альтернативи підготовки і захисту території не передбачаються. Сфера, джерела та види можливого впливу на довкілля; необхідна підготовка і захист території не передбачаються. Сфера, джерела та види можливого впливу на довкілля; необхідна технічної альтернативи 1. Сфери впливу – соціальне середовище і навколишнє природне середовище. Соціальне середовище в частині персоналу, зайнятого в процесі видобування корисної копалини; збільшення надходжень до бюджету всіх рівнів. Коротка характеристика можливих впливів планованої діяльності: на геологічне

згідно з статтею 48 ЗУ «Про надра» (Відомості Верховної Ради України, 1994, № 36, ст.340). Усі зауваження і пропозиції громадян до звіту з оцінки впливу на довкілля, необхідно надсилати до Департаменту екології та природних ресурсів Чернігівської обласної державної адміністрації, розташованої за адресою: 14000, м. Чернігів, проспект Миру, 14; електронна адреса – E-mail: deko_post@cg.gov.ua; номер телефону – (0462) 674-872, контактна особа – Ганжа Валентина Юріївна.

ШЛЯХОВО-ЕКСПЛУАТАЦІЙНОМУ УПРАВЛІННЮ
ШЕВЧЕНКІВСЬКОГО РАЙОНУ М. КИЄВА

ТЕРМІНОВО ПОТРІБНІ:

- АСФАЛЬТОБЕТОННИК, з/пл. — 12000 грн.
- ДОРОЖНІЙ РОБІТНИК
З АСФАЛЬТУВАННЯ з/пл. — 10000-12000 грн.
житлом забезпечуємо

Адреса: м. Київ, вул. Ямська, 59
(ст. м. "Палац Україна")

тел. 063-845-94-60 (начальник дільниці)

тел. 093-654-86-56 (відділ кадрів)



БАЗА СІЛЬГОСПТЕХНІКИ
пропонує оригінальні запчастини



ТРАКТОРИ до тракторів та мотоблоків
МОТОБЛОКИ китайського виробництва.
КОРМОПОДРІБНЮВАЧІ
НАВІСНЕ ОБЛАДНАННЯ

Виконаємо професійний ремонт. Можлива доставка на ремонт.
Доставка тракторів безкоштовна
ЦІНИ НИЖЧІ, НІЖ В ІНТЕРНЕТІ!

База с/г техніки: м. Чернігів, вул. Мазепи, буд. 57-Г.
Тел.: (0462) 67-20-16, 610-497, 096-539-47-10, 093-973-37-20

Підприємство
у м. Бахмач

запрошує на роботу

водіїв С,
категорій Е.

Деталі за тел.
067-502-69-10.

Іногороднім
надається житло.

ГРУЗОПЕРЕВОЗКИ

по Чернигову,
області и Україно



5 пасажирів +
1500 кг груза

☎ (093) 210 10 10 ☎ (097) 726 78 39
☎ (066) 292 50 60

оголошення

Окна, двері от мастера Евгения Петровича. Выезд и доставка по области бесплатно. Недорого. Тел.: 098-825-45-50; 093-440-74-74; 050-882-54-45 Сайт: vknplast.com.

Вікна і двері від майстра. Швидко, якісно, недорого. Вікна металопластикові, двері вхідні (металопластикові, металеві та металеві з дерев'яними накладками). Вийзд, доставка і обмір безкоштовно. Тел.: 067-127-90-00.

РЕМОНТ МОТОБЛОКІВ та ТРАКТОРІВ

китайського виробництва.
Оригінальні запчастини.
Доставка техніки
на ремонт та з ремонту.

Сервісний центр «ДТЗ»
м. Чернігів, вул. Мазепи, 57-Г.
Тел. (0462) 610-497,
672-016, 096-539-47-10,
093-973-37-20



Знайдіть 10 назв професій
і отримайте

350 000 ГРИВЕНЬ

І К У Ц
Н А Н М С Е В Є
Т Л І И Ж Є Т П Ь Т Ш І
Е Ф Е Ш І Ч Е Й О Д Г А Є З Ъ Р
К У Х А Р У С Т Н Я Л А Ю С Л Ю С А R X
Е М І Б У Ф Е С Е З Я Х А Т І Г В Б О Д
Х І Л Р Е Р О Й П Я
Ц Д Н Ю Ж П С О М Е
Н Ш У В Ч Ф Л І К А Р Л И В Е Ш
А Н О С К Е Ж М Р А Ж А С Ж Х Е
Г Ц П Р О Д А В Е Ц Ь Д В Т А Ц
Р Я К Ф Г Я У Ш І М З Т В Р Н Е
О В І Х О З П І Ч Ш К Р Т О Ш І Ч
Н О Е М Е Н Е Д Ж Е Р И Д А К Е
О И Г Ы Б Ю О Ч Ь Т Е Ф І М Ъ Х
Ц М У В Ш І О Й М Г И О Р Й Т Е В Л
С І Ч Т Х Е Л І З В Е Ж Ш А П Е П Я Б А
А Б У Х Г А Л Т Е Р Е Х В Ч И Т Е Л Ъ Д



І КОЧЕГАРИ МИ. І ТЕСЛІ?

Знайшли? Негайно зареєструйте свої відповіді
та дізнайтеся, як отримати приз!

0 800 30-00-27

Не забудьте назвати призовий код – 16433

Дзвінки БЕЗКОШТОВНІ з мобільних і стаціонарних телефонів
в межах України (щодня з 8:00 до 20:00). Тільки для повнолітніх.

ТОВ «С-МЕЙЛ» є одним із Організаторів маркетингової Акції «Золотий Фонд». Загальна вартість призів до 1 892 000 гривень. Акція діє з 24.12.2018 р. по 30.12.2019 р. на всій території України. В Акції мають право брати участь виключно повнолітні громадяни України, які зробили та оплатили заповнення товарів із Пропозицій Організатора. Повна версія офіційних правил на сайті: www.imageclub.com.ua

НЕЙМОВІРНО ВЕЛИКИЙ ВИБІР ТРАКТОРІВ!

Справжні Джинми від офіційного представника

Сезонні знижки та акційні пропозиції!



Навісне обладнання

Гарантія
та сервіс!

м. Чернігів,
вул. Промислова, 15
(063) 650-50-30, (098) 650-50-30

Історія
української нації:
трагедія спалених
Козар

стор.3



Не карай, Боже,
самотністю
на старість

стор.3



Наближається
сокогін: секрети
цілющого напою

стор.8



Носівські

14 березня 2019 року, №11 (9608)

Схід Сонця о 6 год.13 хв.

Захід о 18 год.00 хв.

Тривалість дня

11 год.47 хв.

Перша чверть Місяця

14 березня о 12 год. 27 хв.

ВІСТІ



Погода

ПЕРЕВАЖАТИМЕ
ясна погода. Темпера-
тура повітря вночі ко-
ливатиметься від 2—3°
морозу до 3—5 тепла, вдень 7—15°
градусів з позначкою плюс.

Вітер Пд, 3х — 7—9 м/сек.

Магнітні бурі

16, 19, 21 березня.

• Видається із 3 січня 1932 року •

Громадсько-політична газета Носівського району Чернігівської області

○ Услід за подією

На Масляну веселилися — весна не забарилася



ШАНОВНІ ЗЕМЛЯКИ!
Передплата
на районну газету
не завершується.
Оформити абонемент ви можете у ли-
стоноші, найближчому відділенні зв'язку
або безпосередньо в редакції.
Обирайте собі у друзі найближчу газету —
«Носівські Вісті».

УВАГА: ПРЯМА ЛІНІЯ

21 березня 2019 року за телефоном 2-10-32 із
10.00 до 11.00 відбудеться пряма телефонна лінія з на-
селенням територіальної громади секретаря Носівської
міської ради **НЕДОЛУГИ Людмили Миколаївни.**

ОГОЛОШЕННЯ

ПЕРЕТЯЖКА
ТА РЕМОНТ

м'яких меблів, кухонних куточків, стільців та комп'ютерних крісел.

Тел. (093) 671-99-04,
(068) 907-14-51
Станіслав.

ДРОВА: пиляні, рубані, щепинь, відсів, перегній.
Тел. (098) 615-05-67.

ДОШКА, брус альтанки, двері, вікна, кухонні тумбочки, столи, табуретки, ліжка, паркани, дошка для підлоги, туалети, внутрішні сходи.

Адреса: м. Носівка, вул. Вокзальна, 12.
Тел. (068) 235-47-45
(Антоніна).

ПРОДАМ: гранвідсів, щепинь – все через ваги, цемент, бетон, токовану солому, паливні брикети, палети. Ціна договірна.

Послуги навантажувача фронтального T-150.
Тел. (098) 270-07-27.

Вічна пам'ять

Адміністрація та профспілковий комітет КЛПЗ «Носівська районна лікарня ім. Ф. Я. Примака» висловлюють щирі співчуття водію М. Г. Нечепі з приводу тяжкого горя — смерті матері **Євдокії Михайлівни**.

ПОМИНАЄМО

ПАВЛЕНКО Микола Миколайович

(17.05.1962 – 13.03.2013)

Шість років світлої пам'яті

Ти знаєш, сину, скоро завітуть сади,
Тополі пахнуть матуль і горітине кульбаба,
А ти на нас лиш дивинися згори
І рай земний тебе уже не вабить...

Ти знаєш, сину, чекаємо врожай,
Щоб вишні вбрались у розкішні шати.
Весна прийшла, уже морозам край...

**НОСІВСЬКИЙ
РСТК ТСОУ**
проводить набір
слухачів на курси
водіїв за категоріями
А, В, С, Д, Е, СЕ.
Тел.: 2-15-42,
(096)658-31-88.

**ПРОДАМ
ДРОВА.**
З доставкою.
Тел. (098) 751-33-40.

**ПЕРЕТЯЖКА
та ремонт
м'яких меблів.**
Тел. (068) 940-90-52.

ПОВІДОМЛЕННЯ
про плановану діяльність, яка підлягає
оцінці впливу на довкілля
ТОВАРИСТВО З ОБМЕЖЕНОЮ ВІДПОВІДАЛЬНІСТЮ
«Чернігівська будівельна кераміка»

код згідно з ЄДРПОУ 32319814

інформує про намір провадити плановану діяльність та оцінку її впливу на довкілля.

• Інформація про суб'єкт господарювання

Юридична адреса: 17100, Чернігівська область, Носівський район, місто Носівка, вулиця Кобизький шлях, буд. 135

• Планована діяльність, її характеристика, технічні альтернативи.

Розробка Носівського-2 родовища суглинків I черга розробки, розташованого у Носівському районі Чернігівської області.

Технічна альтернатива 1.

Корисна копалина - суглинок. Суглинки Носівського-2 родовища відносяться до корисних копалин місцевого значення. Система розробки транспортна відкритим способом з паралельним переміщенням фронту робіт і зовнішнім відвал з паралельним утворенням розкритих порід.

Технологічна схема добувних робіт включає екскавацію корисної копалини і перевезення до місця використання автомобільним транспортом. Розробка та вантаження суглинків проводиться безпосередньо із цілика в автотранспорт. Виконання добувних робіт прийнято екскаватором JCB-160, транспортування автосамоскидами – КраЗ-256, допоміжне устаткування - бульдозер – Т-130.

Технологічна схема розкритих робіт включає екскавацію розкритих порід (грунтово-рослинний шар та м'який розкрий) екскаватором JCB-160 і перевезення автосамоскидами КраЗ-256 у внутрішній відвал для рекультивациі відробленого простору.

Режим роботи по видобуванню та розкритих роботах сезонний 120 днів на рік в одну зміну. Після завершення видобування вироблений кар'єр рекультивується під сільгоспугіддя.

Технічна альтернатива 2.

Технологічна схема добувних робіт передбачає розробку суглинків одним уступом роторним екскаватором. Зважаючи на неможливість підключення екскаватора до електричної мережі, а також недопущення збільшення собівартості продукції, в подальшому технічна альтернатива 2 не розглядається. Тобто, технічна альтернатива 1 є найбільш ефективною для забезпечення сировиною виробничих потужностей підприємства.

• Місце провадження планованої діяльності, територіальні альтернативи.

Місце провадження планованої діяльності: територіальна альтернатива 1.

На північно-східній околиці м. Носівка Носівського району Чернігівської області; обласний центр м. Чернігів розташований на відстані 90 км від родовища.

Місце провадження планованої діяльності: територіальна альтернатива 2

Інші територіальні альтернативи планованої діяльності не розглядаються, оскільки кар'єр з видобування корисної копалини розміщується в межах площі гірничого відводу та спеціального дозволу на користування надрами №3648 від 31.12.2004 року; Акт, що засвідчує надання гірничого відводу видано рішенням Чернігівської обласної ради № 35-12/VII від 28.03.2018.

• Соціально-економічний вплив планованої діяльності

Гірничодобувна галузь району представлена підприємствами по виробництву цегли. Планована діяльність спрямована для видобування суглинків, придатних для виробництва цегли на виробних потужностях ТОВ «Чернігівська будівельна кераміка», збільшення надходжень до бюджетів всіх рівнів.

• Загальні технічні характеристики, у тому числі параметри планованої діяльності (потужність, довжина, площа, обсяг виробництва тощо)

Всього на родовищі затверджено балансових запасів у кількості 1635,7 тис. м³.

Залишок запасів на 1.01.19 р. складає 1583.0 тис. м³.

Кількість запасів I-ої черги розробки родовища складає 90 тис. м³.

Площа гірничого відводу складає - 3,27 га.

редбачаються.

• Сфера, джерела та види можливого впливу на довкілля:

що до технічної альтернативи 1

Сфери впливу - соціальне середовище і навколишнє природне середовище.

Соціальне середовище в частині персоналу, зайнятого в процесі видобування корисної копалини; збільшення надходжень до бюджету всіх рівнів.

Коротка характеристика можливих впливів планової діяльності:

• на геологічне середовище — втручання в геологічне середовище в процесі видобування корисних копалин, виконання розкритих та видобувних робіт, порушення гідрологічної структури гірничого масиву та вилучення корисної копалини;

• на повітряне середовище — викиди забруднюючих речовин газоподібних та пилових викидів (парів бензину, вуглеводнів фракції С12-С19, оксиду вуглецю, діоксиду азоту, діоксиду сірки, бенз(а)пірену, парів пропан-бутану), що надходять у атмосферу роботи експлуатації та працюючих двигунів будівельної, кар'єрної та автотранспортної техніки;

• на клімат та мікроклімат — відсутній;

• на водне середовище — утворення господарських, побутових та зливових стоків;

• на техногенне середовище — відсутній;

• на соціальне середовище — не впливає;

• на рослинний та тваринний світ — відсутній;

• на ґрунт - в межах дозволених рівнів;

• утворення відходів за рахунок технічного обслуговування техніки та життєдіяльності персоналу, що будуть передаватися на утилізацію.

що до технічної альтернативи 2

Співпадають з технічною альтернативою 1.

що до територіальної альтернативи 1

Сфера, джерела та види можливого впливу на довкілля можливі на території здійснення планової діяльності на території Носівського району Чернігівської області.

що до територіальної альтернативи 2

Не розглядається.

• Належність планованої діяльності до першої чи другої категорії видів діяльності та об'єктів, які можуть мати значний вплив на довкілля та підлягають оцінці впливу на довкілля (зазначити відповідний пункт і частину статті 3 Закону України «Про оцінку впливу на довкілля»).

Планована діяльність належить до другої категорії видів діяльності та об'єктів, які можуть мати значний вплив на довкілля та підлягають оцінці впливу до статті 3, пункту 3, підпункту 3 Закону України «Про оцінку впливу на довкілля» № 2059- від 23 травня 2017 року.

• Наявність підстав для здійснення оцінки транскордонного впливу на довкілля (в тому числі наявність значного негативного транскордонного впливу на довкілля та перелік держав, доквілля яких може зазнати значного негативного транскордонного впливу (зачеплених держав))

Підстави для здійснення оцінки транскордонного впливу на довкілля відсутні.

• Планований обсяг досліджень та рівень деталізації інформації, що підлягає включенню до звіту з оцінки впливу на довкілля
Відповідно до статті 6 Закону України «Про оцінку впливу на довкілля» з урахуванням сфер, джерел та видів можливого впливу на довкілля.

• Процедура оцінки впливу на довкілля та можливості для участі в ній громадянської

Планована суб'єктом господарювання діяльність може мати значний вплив на довкілля і, отже, підлягає оцінці впливу на довкілля відповідно до Закону України «Про оцінку впливу на довкілля».

Оцінка впливу на довкілля - це процедура, що передбачає:

• підготовку суб'єктом господарювання звіту з оцінки впливу на довкілля; проведення громадського обговорення планованої діяльності;

• аналіз уповноваженим органом звіту з оцінки впливу на довкілля, будь-якої додаткової інформації, яку надає суб'єкт господарювання, а також інформації, отриманої від громадськості під час громадського обговорення, під час здійснення процедури оцінки транскордонного впливу, іншої інформації;

• надання уповноваженим органом мотивованого висновку з оцінки

Тополі пахнутьтуть і горілки кульбава,
А ти на нас лиш дивившись згори
І рай земний тебе уже не вабить...
Ти знаєш, сину, чекаємо врожай,
Щоб вишні вбрались у розкішні шати.
Весна прийшла, уже морозам край...
...Ще щось важливе мусила сказати...
Ти знаєш, сину, все у нас гаразд.
Здорові, ситі. Чом гнівити Бога?..
Але так хочеться, щоб ще хоч раз
Твоя нога ступила до порога...
Минає шість років, як немає з нами найдо-
рожчої людини — сина, чоловіка, батька і брата. Немає у світі слів,
щоб передати біль і гіркоту втрати, які горе залишило в наших серцях.
Скільки часу не мине, ти завжди будеш поряд і з нами.
Просимо всіх, хто знав нашого Миколу Михайловича, пом'янути
його добрим словом.



БУЦАН Олексій Віталійович (15.03.1952—17.03.2018)

Рік світлої пам'яті

Без тебе і хата не та, і двір — сирота,
Обміліла родини нашої криниця.
А образ твій і душевна теплота
Нам тільки уві сні присниться.

Не передати словами, як гірко і порожньо на
душі, як тяжко, рідний, без тебе. Важко вірити,
що ось вже рік немає поруч із нами дорогого
чоловіка, любого батька і дідуся. Не віриться,
що вже ніколи він не переступить поріг
рідного дому, не почуємо рідного голосу. Не
вистачає татової мудрості, напугнього слова,
теплоти його серця для внучки. Як хочеться хоча б раз побачити його,
почути його пораду і втішне слово...

Нехай земля тобі, любий наш, буде пухом і Царство Небесне. Із го-
рем у серці голови схилиємо, сумуємо, любимо, пам'ятаємо.
У вічній скорботі дружина, діти, внучка, всі рідні.



СТЕЦЕНКО Галина Федорівна (8.04.1945—16.03.2018)

Рік світлої пам'яті

Запалена свічка згоріла дотла
І так, наче свічка, життя догорає.
Недавно матуся у домі була,
Сьогодні її уже з нами немає.
Любила свій дім, повен ласки й тепла,
Ростила дітей, доглядала онуків,
Бажала усім і достатку, й добра,
Хотіла любов'ю весь світ огорнути.
Невтомно трудилась, як влітку бідола,
Та рано у коси виплелась сивина...
Любила життя і жила як могла,
Та свічка життя догоріла дотла.

Минув рік, як завершився земний шлях нашої дорогої матусі, най-
кращої у світі бабусі і просто прекрасної людини. Була вона доброю
господинею, чуйною, доброзичливою. Скільки роботи встигли переро-
бити натружені мамині руки, завжди приходила всім на допомогу. Ми
тебе любимо, рідненька. Царство Небесне твоєї душі і вічна пам'ять.
Хай над твоєю могилою світить сонце, жалібно співають пташ-
ки, а на квітах буде роса — то пам'ять про тебе.

Спи спокійно, рідненька. Царство Небесне твоєї душі і вічна пам'ять.
У вічному смутку дочка Людмила, зять Олексій, внуки Вова і Коля;
дочка Ніва, зять Валентин, внуки Ангеліна, Богдан; син Олександр,
невістка Галія, внуки Юлія і Саша.



Всього на родовищі затвердено балансові запаси у кількості
1635,7 тис. м³
Залишок запасів на 1.01.19 р. складає 1583,0 тис. м³
Кількість запасів І-ої черги розробки родовища складає 90 тис. м³.
Площа гірничого відобудування складає - 3,27 га.
Продуктивність відобудування корисної сировини (суглинок) 188,3 м³
на добу та 22,59 тисяч м³ в щільному тілі на рік.
Розрахунковий строк відобудування І-ї черги розробки 4,0 роки.

**• Екологічні та інші обмеження планованої діяльності за альтер-
нативами:**
щодо технічної альтернативи 1
Екологічні обмеження
на рівні технологічного виконання видобувних робіт:
• окреме зняття та зберігання рослинного шару ґрунту;
• обмеження обсягів утворення відходів;
• рекультивация земельної ділянки після завершення відобудування
корисної копалини та повернення в сільськогосподарське користу-
вання;
• обмеження обсягів викидів забруднюючих речовин;
• обмеження обсягів забруднюючих речовин у стічних водах;
на рівні запланованої виробничої діяльності:
• обмеження експлуатаційних запасів корисної копалини (суглинок);
• обмеження границь гірничого відводу в межах спеціального дозво-
лу на користування надрами.
Санітарно-епідеміологічні обмеження.
• обмеження граничнодопустимих концентрацій забруднюючих речо-
вин в атмосферному повітрі;
• обмеження граничнодопустимих концентрацій забруднюючих речо-
вин у стічних водах;
• обмеження рівнів шуму та вібрацій.
Містобудівні обмеження
• обмеження мінімальних відстаней між кар'єром і існуючими
об'єктами;
• обмеження щільності і зонування території;
• обмеження протипожежних розривів.
щодо технічної альтернативи 2
Не розглядається.
щодо територіальної альтернативи 1
Санітарно-епідеміологічні обмеження.
• обмеження мінімальних відстаней від меж кар'єру до житлової забу-
дови, які встановлюються відповідно до Державних санітарних правил
планування та забудови, які затверджені Наказом Мінохоронздоров'я
від 19.06.1996 № 173 (із змінами) п. 5.5. «Розміри СЗЗ для промисло-
вих підприємств та інших об'єктів ... слід встановлювати щодо дію-
чих санітарних норм з підтвердженням достатності розміру зони за
«Методикой расчета концентраций в атмосферном воздухе вредных
веществ, содержащихся в выбросах предприятий» ОНД-86, з ураху-
ванням реальної санітарної ситуації (фонового забруднення, особли-
востей рельєфу, метеоумов, рози вітрів та ін.), а також даних лабора-
торних досліджень щодо аналогічних діючих підприємств та об'єктів».
щодо територіальної альтернативи 2
Не розглядається.
**• Необхідна еколого-інженерна підготовка і захист території за
альтернативами:**
щодо технічної альтернативи 1
Виробнича діяльність з відобудування корисної сировини (суглинок)
базується на даних геологічного кооперативу «Геос», яким у 1990-
1991 роках виконана остання дорозвідка родовища та складений від-
повідний звіт «Отчет производственно-геологического кооператива
«Геос» о геологоразведочных работах проведённых в Носовском рай-
оне Черниговской области УССР в 1990-1991 годах».
За матеріалами звіту немає потреби у еколого-інженерній підготовці
і захисту території.
щодо технічної альтернативи 2
Інші технічні альтернативи планованої діяльності не розглядаються,
тому еколого-інженерна підготовка і захист території не передбача-
ються.
щодо територіальної альтернативи 1
Запланована виробнича діяльність розміщується на території, що не
підтоплюється, несприятливих природних і антропогенних явищ, змі-
ни інженерно-геологічних умов не прогнозується, тому еколого-інже-
нерної підготовки і захисту території не потребує.
щодо територіальної альтернативи 2
Інші територіальні альтернативи планованої діяльності не розгляда-
ються, тому еколого-інженерна підготовка і захист території не пе-

будь-якої додаткової інформації, отриманої від громадськості під час громадського
обговорення, під час здійснення процедури оцінки транскордонного
впливу, іншої інформації;
• надання уповноваженим органом мотивованого висновку з оцінки
впливу на довкілля, що враховує результати аналізу, передбаченого
абзацом п'ятим цього пункту;
• врахування висновку з оцінки впливу на довкілля у рішенні про про-
вадження планованої діяльності, зазначеного у пункті 14 цього пові-
домлення.
У висновку з оцінки впливу на довкілля уповноважений орган, вихо-
дячи з оцінки впливу на довкілля планованої діяльності, визначає до-
пустимість чи обґрунтовує недопустимість провадження планованої
діяльності та визначає екологічні умови її провадження.
Забороняється розпочинати провадження планованої діяльності без
оцінки впливу на довкілля та отримання рішення про провадження
планованої діяльності. Процедура оцінки впливу на довкілля перед-
бачає право і можливість громадськості для участі у такій процедурі,
зокрема на стадії обговорення обсягу досліджень та рівня деталізації
інформації, що підлягає включенню до звіту з оцінки впливу на довкілля,
а також на стадії розгляду уповноваженим органом поданого
суб'єктом господарювання звіту з оцінки впливу на довкілля.
На стадії громадського обговорення звіту з оцінки впливу на довкілля
протягом щонайменше 25 робочих днів громадськості надається
можливість надавати будь-які зауваження і пропозиції до звіту з оцін-
ки впливу на довкілля та планованої діяльності, а також узяти участь у
громадських слуханнях. Детальніше про процедуру громадського об-
говорення звіту з оцінки впливу на довкілля буде повідомлено в оголо-
шенні про початок громадського обговорення.
**• Громадське обговорення обсягу досліджень та рівня деталіза-
ції інформації, що підлягає включенню до звіту з оцінки впливу
на довкілля**
Протягом 20 робочих днів з дня оприлюднення цього повідомлення
на офіційному веб-сайті уповноваженого органу громадськості має
право надати уповноваженому органу, зазначеному у пункті 15 цього
повідомлення, зауваження і пропозиції до планованої діяльності, об-
сягу досліджень та рівня деталізації інформації, що підлягає включен-
ню до звіту з оцінки впливу на довкілля.
Надаючи такі зауваження і пропозиції, вкажіть реєстраційний номер
справи про оцінку впливу на довкілля планованої діяльності в Єдиному
реєстрі з оцінки впливу на довкілля (зазначений на першій сторінці
цього повідомлення). Це значно спростить процес реєстрації та роз-
гляду Ваших зауважень і пропозицій.
У разі отримання таких зауважень і пропозицій громадськості вони
будуть розміщені в Єдиному реєстрі з оцінки впливу на довкілля та
передані суб'єкту господарювання (протягом трьох робочих днів з
дня їх отримання). Особи, які надають зауваження і пропозиції, своїм
підписом засвідчують свою згоду на обробку їх персональних даних.
Суб'єкт господарювання під час підготовки звіту з оцінки впливу на
довкілля зобов'язаний врахувати повністю, врахувати частково або
обґрунтовано відхилити зауваження і пропозиції громадськості, на-
дані у процесі громадського обговорення обсягу досліджень та рівня
деталізації інформації, що підлягає включенню до звіту з оцінки впли-
ву на довкілля. Детальна інформація про це включається до звіту з
оцінки впливу на довкілля.
• Рішення про провадження планованої діяльності
**Відповідно до законодавства рішенням про провадження даної пла-
нованої діяльності буде:**
• документ дозвольного характеру у сфері господарської діяльно-
сті згідно ЗУ «Про Перелік документів дозвольного характеру у сфері
господарської діяльності» (Відомості Верховної Ради України (ВВР),
2011, № 47, ст.532);
• право на користування надрами згідно статті 15 та реалізації про-
екту «Розробка Носівського-2 родовища суглиноків, розташованого
у Носівському районі Чернігівської області», згідно статті 48 ЗУ «Про
надра» (Відомості Верховної Ради України (ВВР), 1994, № 36, ст.340).
**• Усі зауваження і пропозиції громадськості до планованої
діяльності, обсягу досліджень та рівня деталізації інформації,
що підлягає включенню до звіту з оцінки впливу на довкілля, не-
обхідно надіслати до**
Департаменту екології та природних ресурсів Чернігівської обласної
державної адміністрації, розташованої за адресою: 14000, м. Чернігів,
проспект Миру, 14. Електронна адреса - E-mail: deko_post@cg.gov.ua
Номер телефону (0462) 674-872.
Контактна особа - Ганжа Валентина Юрівна.

ТОВ «Чернігівська будівельна кераміка»
17100, Чернігівська обл. м.Носівка, вул. Кобизький шлях, 135_

Вих. № 22
від «3» травня 2019 року

**Голові Носівської ОТГ
Ігнатченко В.М.**

Щодо розміщення Повідомлення про плановану діяльність

Відповідно до вимог Закону України «Про оцінку впливу на довкілля» ТОВ «Чернігівська будівельна кераміка» розробляє Звіт з оцінки впливу на довкілля Носівського-2 родовища суглинків І-ша черга розробки в Носівському районі Чернігівської області.

Згідно з частиною 3 ст. 4 Повідомлення про плановану діяльність, яка підлягає оцінці впливу на довкілля, розміщуються на дошках оголошень органів місцевого самоврядування або в інших громадських місцях на території, де планується провадити плановану діяльність, або оприлюднюються в інший спосіб, що гарантує доведення інформації до відома мешканців відповідної адміністративно-територіальної одиниці, на території якої планується розміщення об'єкта, чи до відповідної територіальної громади, яка може зазнати впливу планованої діяльності, та інших зацікавлених осіб.

Керуючись ст. 4 Закону України «Про оцінку впливу на довкілля», просимо Вас розмістити Повідомлення про плановану діяльність ТОВ «Чернігівська будівельна кераміка» щодо розробки Носівського-2 родовища суглинків І-ша черга розробки на дощі оголошень Носівської міської ради.

Додатки:

1. Повідомлення про плановану діяльність ТОВ «Чернігівська будівельна кераміка».

Директор

ТОВ «Чернігівська будівельна кераміка»  Микитенко О.М.



Повідомлення отримав і розмістив
голова Носівської ОТГ



 Ігнатченко В.М.



3.05.2019р.

Брєнь В.В.

УКРАЇНА
МІНІСТЕРСТВО ЮСТИЦІЇ УКРАЇНИ
ГОЛОВНЕ ТЕРИТОРІАЛЬНЕ УПРАВЛІННЯ ЮСТИЦІЇ
У ЧЕРНІГІВСЬКІЙ ОБЛАСТІ
НОСІВСЬКИЙ РАЙОННИЙ
НОТАРІАЛЬНИЙ ОКРУГ
ПРИВАТНИЙ НОТАРІУС
ЧУЄНКО
ЛАРИСА АНАТОЛІВНА

МІНІСТЕРСТВО ІНТЕЛЕКТУАЛЬНОЇ ВЛАСНОСТІ
ДЕРАЖНИЙ ЦЕНТР ЗАЙНЯТОСТІ
ЧЕРНІГІВСЬКИЙ ОБЛАСНИЙ
ЦЕНТР ЗАЙНЯТОСТІ
НОСІВСЬКИЙ
РАЙОННИЙ
ЦЕНТР ЗАЙНЯТОСТІ
УКРАЇНА
ДІЯЛЬНА ФІСКАЛЬНА СЛУЖБА
ДЕРАЖНОГО СОЦІАЛЬНОГО ОБСЛУГОВУВАННЯ УКРАЇНИ
ВА - ІНТЕРАКТИВНО-ІНФОРМАЦІЙНИЙ ЦЕНТР

УКРАЇНА
НОСІВСЬКА
РАЙОННА ДЕРЖАВНА
АДМІНІСТРАЦІЯ
УПРАВЛІННЯ ПРАЦІ ТА
СОЦІАЛЬНОГО ЗАХИСТУ
НАСЕЛЕННЯ

Україна
Державна фіскальна служба
Носівська державна податкова інспекція
Ніжинського управління
ГУ ДФС у Чернігівській області

УКРАЇНА
НОСІВСЬКА
МІСЬКА РАДА
НОСІВСЬКОГО РАЙОНУ
ЧЕРНІГІВСЬКОЇ ОБЛАСТІ

БЕЗОПЛАТНА
ПРАВОВА
ДОПОМОГА
Носівська
догода правової
допомоги
Поч. Вр. Служба
0900-1000
СВ №2 - м. Носів
0 800 211 103
legalaid.gov.ua

МІНІСТЕРСТВО
ЮСТИЦІЇ УКРАЇНИ

МІНІСТЕРСТВО ЮСТИЦІЇ УКРАЇНИ
Носівський районний відділ
державної виконавчої служби
Головного територіального управління
юстиції у Чернігівській області

3.05.2018р. Брєнь В.В.

від «3» травня 2019 року

м. Носівка

АКТ №1


*Про розміщення або оприлюднення
Повідомлення про планову діяльність,
Яка підлягає оцінці впливу на довкілля*

Відповідно до вимоги Постанови Кабінету Міністрів України від 13 грудня 2017 року № 1026 «Про затвердження Порядку передачі документації для надання висновку з оцінки впливу на довкілля та фінансування оцінки впливу на довкілля та Порядку ведення Єдиного реєстру з оцінки впливу на довкілля» для підтвердження факту та дати розміщення або оприлюднення ТОВ «Чернігівська будівельна кераміка» «Повідомлення про планову діяльність, яка підлягає оцінці впливу на довкілля» комісією у складі: директора ТОВ «Чернігівська будівельна кераміка» Микитенка О.М., головного інженера *Саліяч В.В.*, бухгалтера *Пасяк Весна О.П.* 3 травня 2019 року проведено розміщення з фото фіксацією на дошці оголошень Носівської сільської міської ради «Повідомлення про планову діяльність, яка підлягає оцінці впливу на довкілля Носівського-2 родовища суглинків І-ша черга розробки в Носівському районі Чернігівської області» для громадського обговорення з наданням зауважень і пропозицій до планової діяльності.

директор

Микитенко О.М.

інженер Саліяч В.В.


бух. Пасяк Весна О.П.


ІНФОРМАЦІЯ

ІНФОРМАЦІЯ

1. Інформація про діяльність підприємства

2. Інформація про фінансово-економічний стан підприємства

3. Інформація про результати діяльності підприємства

4. Інформація про стан виконання зобов'язань підприємства

5. Інформація про стан виконання умов фінансової звітності підприємства

6. Інформація про стан виконання умов фінансової звітності підприємства

7. Інформація про стан виконання умов фінансової звітності підприємства

8. Інформація про стан виконання умов фінансової звітності підприємства

9. Інформація про стан виконання умов фінансової звітності підприємства

10. Інформація про стан виконання умов фінансової звітності підприємства

11. Інформація про стан виконання умов фінансової звітності підприємства

12. Інформація про стан виконання умов фінансової звітності підприємства

13. Інформація про стан виконання умов фінансової звітності підприємства

14. Інформація про стан виконання умов фінансової звітності підприємства

15. Інформація про стан виконання умов фінансової звітності підприємства

16. Інформація про стан виконання умов фінансової звітності підприємства

17. Інформація про стан виконання умов фінансової звітності підприємства

18. Інформація про стан виконання умов фінансової звітності підприємства

19. Інформація про стан виконання умов фінансової звітності підприємства

20. Інформація про стан виконання умов фінансової звітності підприємства

3.05.2019р.  Брєнь В. В.

Не в силі Бог, а в правді!

Чернігівський
обласний тижневик
Засновано
7 червня 1921 року

ГЛАС

№ 24 (2932)
13 червня 2019 року
Тираж 52 675
Рекомендована ціна — 5 грн.

23
телепрограми



Задушені кури



Фото Валерія Кичка

Ніжин тероризує ЩУМАКАВРА

(дата офіційного опублікування в Єдиному реєстрі з оцінки впливу на довкілля (автоматично генерується програмними засобами ведення Реєстру, не зазначається суб'єктом господарювання) №: 2019533552 (реєстраційний номер справи про оцінку впливу на довкілля планованої діяльності) ОГОЛОШЕННЯ про початок громадського обговорення звіту з оцінки впливу на довкілля Повідомляємо про початок громадського обговорення звіту з оцінки впливу на довкілля планованої діяльності, зазначеної у пункті 1 цього оголошення, з метою виявлення, збирання та врахування зауважень і пропозицій громадськості до планованої діяльності. 1. Планована діяльність Розробка Носівського-2 родовища суглинків I черга розробки, розташованого у Носівському районі Чернігівської області. Кількість запасів I-ої черги розробки родовища складає 90 тис. м3. Площа гірничого відводу складає - 3,27 га. Продуктивність видобування корисної сировини (суглинку) 188,3 м3 на добу та 22,59 тисяч м3 в щільному тілі на рік. Розрахунковий строк видобування I-ї черги розробки 4,0 роки. 2. Суб'єкт господарювання ТОВАРИСТВО З ОБМЕЖЕНОЮ ВІДПОВІДАЛЬНІСТЮ «Чернігівська будівельна кераміка» Код ЄДРПОУ - 32319814 Україна 17100, Чернігівська область, Носівський район, місто Носівка, вулиця Кобиський Шлях, буд. 135 Телефон - + 0673663361 З. Уповноважений орган, який забезпечує проведення громадського обговорення Департаменту екології та природних ресурсів Чернігівської обласної державної адміністрації, розташованої за адресою: 14000, м. Чернігів, проспект Миру, 14; Електронна адреса - E-mail: deko_post@cg.gov.ua; Номер телефону (0462) 674-872, Контактна особа - Ганжа Валентина Юріївна. 4. Процедура прийняття рішення про провадження планованої діяльності та орган, який розглядатиме результати оцінки впливу на довкілля Документ дозвільного характеру у сфері господарської діяльності згідно ЗУ «Про Перелік документів дозвільного характеру у сфері господарської діяльності» (Відомості Верховної Ради України (ВВР), 2011, № 47, ст.532); Право на користування надрами згідно статті 15 та реалізації проекту «Робочий проект розробки та гірничотехнічної рекультивациі Носівського-2 родовища суглинків, розташованого у Носівському районі Чернігівської області», згідно статті 48 ЗУ «Про надра» (Відомості Верховної Ради України (ВВР), 1994, № 36, ст.340). 5. Строки, тривалість та порядок громадського обговорення звіту з оцінки впливу на довкілля, включаючи інформацію про час і місце усіх запланованих громадських слухань Тривалість громадського обговорення становить 25 робочих днів (не менше 25, але не більше 35 робочих днів) з моменту офіційного опублікування цього оголошення (зазначається у назві оголошення) та надання громадськості доступу до звіту з оцінки впливу на довкілля та іншої додаткової інформації, визначеної суб'єктом господарювання, що передається для видачі висновку з оцінки впливу на довкілля. Протягом усього строку громадського обговорення громадськість має право подавати будь-які зауваження або пропозиції, які, на її думку, стосуються планованої діяльності, без необхідності їх обґрунтування. Зауваження та пропозиції можуть подаватися в письмовій формі (у тому числі в електронному вигляді) та усно під час громадських слухань із внесенням до протоколу громадських слухань. Пропозиції, надані після встановленого строку, не розглядаються. Громадські слухання (перші) відбудуться 05.07.2019 року о 14:00 в приміщенні – зал засідань Носівської міської ради за адресою: 17100 м. Носівка, вул. Центральна 20 Б. Уповноважений центральний орган або уповноважений територіальний орган, що забезпечує доступ до звіту з оцінки впливу на довкілля та іншої доступної інформації щодо планованої діяльності Департаменту екології та природних ресурсів Чернігівської обласної державної адміністрації, розташованої за адресою: 14000, м. Чернігів, проспект Миру, 14; Електронна адреса - E-mail: deko_post@cg.gov.ua; Номер телефону (0462) 674-872, Контактна особа - Ганжа Валентина Юріївна (0462)67-79-14 Факс (0462) 67-78-13. 7. Уповноважений центральний орган або уповноважений територіальний орган, до якого надаються зауваження і пропозиції, та строки надання зауважень і пропозицій Департаменту екології та природних ресурсів Чернігівської обласної державної адміністрації, розташованої за адресою: 14000, м. Чернігів, проспект Миру, 14; Електронна адреса - E-mail: deko_post@cg.gov.ua; Номер телефону (0462) 674-872, Контактна особа - Ганжа Валентина Юріївна (0462)67-79-14 Факс (0462) 67-78-13. Зауваження і пропозиції приймаються протягом усього строку громадського обговорення, зазначеного в абзаці другому пункту 5 цього оголошення. 8. Наявна екологічна інформація щодо планованої діяльності Звіт з оцінки впливу на довкілля планованої діяльності на 110 аркушах. Об'єкт відноситься до таких, що мають вплив на довкілля. Санітарно-захисна зона – витримується. 9. Місце (місця) розміщення звіту з оцінки впливу на довкілля. Санітарно-захисна зона (відміне від приміщення, зазначеного у пункті 6 цього оголошення), а також час, з якого громадськість може ознайомитися з ними ТОВ «Чернігівська будівельна кераміка», за адресою: 17100, Чернігівська область, Носівський район, місто Носівка, вулиця Кобиський Шлях, буд. 135 Контактна особа - Русейнов Рустам Ілгарович Телефон 067-366-33-61 Носівська міська рада, за адресою: Центральна вул. 20, Носівка, Чернігівська, 17100 - з 13 червня 2019 року; Контактна особа – Кононенко Олександр Петрович Телефон 067-277-94-30.

РЕМОНТ МОТОБЛОКІВ та ТРАКТОРІВ
 китайського виробництва.
Оригінальні запчастини.
Доставка техніки на ремонт та з ремонту.
Сервісний центр «ДТЗ»
 м.Чернігів, вул.Мазепи, 57-Г.
 Тел. (0462) 610-497,
 672-016, 096-539-47-10,
 093-973-37-20

ДТЗ
 пропонує оригінальні запчастини
ТРАКТОРИ до тракторів та мотоблоків
МОТОБЛОКИ китайського виробництва.
КОРМОПОДРІБНЮВАЧІ
НАВІСНЕ ОБЛАДНАННЯ
 Можлива доставка на ремонт
Доставка тракторів безкоштовно
ЦІНИ НИЖЧІ, НІЖ В ІНТЕРНЕТІ!
 База с/г техніки: м. Чернігів, вул. Мазепи, буд. 57-Г.
 Тел.: (0462) 67-20-16, 610-497, 096-539-47-10, 093-973-37-20

АКЦІЯ НА МОТОКОСИ!



STIHL

ЗНИЖКИ до -2600 грн

-20%

СКАЖІТЬ НІ ПІДРОБКАМ

SMARTCO.CN.UA


КРЕДИТ!
 (0462) 93-55-93
 (067) 288-67-58
 (063) 135-65-35
 (050) 313-45-96

м. Чернігів
маг. Еліт-Класу: пр-т Миру, 180А (навпроти Тойота)
Мазепи (Щорса), 22 (біля Ощадбанку)

14 июня — полгода, как перестало биться сердце нашего любимого папы и мужа
ЮРИЯ ГРИГОРЬЕВИЧА ОХРИМЕНКО
 из Чернигова.

Вот уже полгода, как не слышно голоса родного, Не видно добрых, милых глаз. Зачем судьба была жестока? Как рано ты ушел от нас. Обречена на вечные печали, Испить страдания суждено до дна. Любовь существовать не перестанет, Прости, что я тебя пережила. Я в туманную вечность отпустила тебя, И теперь бесконечность между нами легла. Любим и помним — жена, дочь и сын


Между небом лазурным и черной землей, Между счастьем и болью, между мной и тобой. Поляхают зарницы, и стонут дожди, С криком раненой птицы уносятся дни... Без оглядки... Без права о чем-то спросить, Без надежды услышать: а как дальше жить? Не залечит мне раны святая вода, Свечи гаснут, упрямо сжигая себя. И торопится время мою душу лечить, Только лекаря нет, чтобы боль облегчить.



14 червня — півроку, як перестало биться серце
ЮРИЯ ГРИГОРОВИЧА ОХРИМЕНКА
 із м. Чернігів.

Невозможно передать словами, як плачуть і болять наші душі, а серце розривається на частини від найбільшої втрати. Неможливо змиритись, що тебе немає на цьому світі, що більше ніколи не прийдеш до рідного дому, не обнімеш, не подаруєш тепла своєї душі. Світла пам'ять про тебе назавжди залишиться в наших серцях. Ми кличемо тебе, та ти не чуєш, Не відгукнешся, як би не просили, Душа ще й досі плаче і сумує, Лиш плакати очам уже несила. Та рана не загоїться з роками. Надія в серці житиме остання, Бо ти довіку будеш поряд з нами У мріях, споминах і сновидіннях.

Любимо й пам'ятаємо — батьки і всі рідні



Донорський про-
ект: «Здай кров
— комусь подаруй
життя»

стор.4



«Круглий стіл»
«НВ». Болісні спо-
гади дітей війни

стор.3



Літній відпочи-
нок на природі:
досліджуємо
тему.

стор.6



Носівські

13 червня 2019 року, №24 (9621)

Схід Сонця о 4 год.43 хв.

Захід о 21 год. 10 хв.

Тривалість дня

16 год. 24 хв.

Повний Місяць 17 червня

об 11 год. 30 хв.

ВІСТІ

Погода
ПРОГНОЗУЄТЬСЯ
ясна погода. В окремі
дні — невеликий дощ.
Температура повітря
вночі 16—21, вдень — 28—30 гра-
дусів тепла.
Вітер Пн-Зх — 2-5 м/сек.
Магнітосфера середньої потужно-
сті.

• Видається із 3 січня 1932 року •

Громадсько-політична газета Носівського району Чернігівської області

● 16 червня — День медичного працівника

Зі святом, люди в білих халатах!



ШАНОВНІ МЕДИЧНІ ПРАЦІВНИКИ НОСІВЩИНИ!

Щиро вітаю Вас з професійним святом — Днем ме-
дичного працівника!

Немає нічого дорожчого за життя та здоров'я люди-
ни, саме на людей в білих халатах покладається вели-
ка відповідальність за це безцінне надбання.

Терапевти та медичні сестри, хірурги та фарма-
цевти, фельдшери та працівники швидкої допомоги
— всіх вас об'єднує головне — служіння найвищій цін-
ності людини — здоров'ю.

І я, як народний депутат, одним із пріоритетів своєї
діяльності обрав саме розвиток медичної галузі в
моєму виборчому окрузі. Ми разом вже багато зро-
били на цьому шляху, а ще більше заплановано до ви-
конання. Але нам під силу його здійснити.

Тож нехай усе хороше, зроблене з душею та натхненням, повертається до
вас сторицею! Нехай кожна мить життя радує своєю неповторністю!

Від усієї душі бажаю вам здоров'я, щастя та безхмарного, мирного неба та
спокою вам та вашим сім'ям!

З повагою — **Олександр КОДОЛА**,
народний депутат України.

ДОРОГІ МЕДИКИ ТА ПРАЦІВНИКИ СИСТЕМИ ОХОРОНИ ЗДОРОВ'Я НОСІВЩИНИ!

Прийміть сердечні вітання з нагоди вашого про-



(дата офіційного опублікування в Єдиному реєстрі з оцінки впливу на довкілля (автоматично генерується програмними засобами ведення Реєстру, не зазначається суб'єктом господарювання)

№: 2019533552

(реєстраційний номер справи про оцінку впливу на довкілля планованої діяльності)

ОГОЛОШЕННЯ

про початок громадського обговорення звіту з оцінки впливу на довкілля

Повідомляємо про початок громадського обговорення звіту з оцінки впливу на довкілля планованої діяльності, зазначеної у пункті 1 цього оголошення, з метою виявлення, збирання та врахування зауважень і пропозицій громадськості до планованої діяльності.

1. Планована діяльність

Розробка Носівського-2 родовища суглинків I черга розробки, розташованого у Носівському районі Чернігівської області.

Кількість запасів I-ої черги розробки родовища складає 90 тис. м³.

Площа гірничого відводу складає - 3,27 га.

Продуктивність видобування корисної сировини (суглинок) 188,3 м³ на добу та 22,59 тисяч м³ в щільному тілі на рік.

Розрахунковий строк видобування I-ї черги розробки 4,0 роки.

2. Суб'єкт господарювання

ТОВАРИСТВО З ОБМЕЖЕНОЮ ВІДПОВІДАЛЬНІСТЮ «Чернігівська будівельна кераміка»

Код ЄДРПОУ - 32319814

Україна 17100, Чернігівська область,

Носівський район, місто Носівка,

вулиця Кобиський Шлях, буд. 135

Телефон - + 0673663361

3. Уповноважений орган, який забезпечує проведення громадського обговорення

Департаменту екології та природних ресурсів Чернігівської обласної державної адміністрації, розташованої за адресою: 14000, м. Чернігів, проспект Миру, 14;

Електронна адреса - E-mail: deko_post@cg.gov.ua;

Номер телефону (0462) 674-872,

Контактна особа - Ганжа Валентина Юріївна.

4. Процедура прийняття рішення про провадження планованої діяльності та орган, який розглядатиме результати оцінки впливу на довкілля

Документ дозвільного характеру у сфері господарської діяльності згідно ЗУ «Про Перелік документів дозвільного характеру у сфері господарської діяльності» (Відомості Верховної Ради України (ВВР), 2011, № 47, ст.532);

Право на користування надрами згідно статті 15 та реалізації проекту «Робочий проект розробки та гірничотехнічної рекультивациі Носівського-2 родовища суглинків, розташованого у Носівському районі Чернігівської області», згідно статті 48 ЗУ «Про надра» (Відомості Верховної Ради України (ВВР), 1994, № 36, ст.340).

5. Строки, тривалість та порядок громадського обговорення звіту з оцінки впливу на довкілля, включаючи інформацію про час і місце усіх запланованих громадських слухань

Тривалість громадського обговорення становить 25 робочих днів (не менше 25, але не більше 35 робочих днів) з моменту офіційного опублікування цього оголошення (зазначається у назві оголошення) та надання громадськості доступу до звіту з оцінки впливу на довкілля та іншої додаткової інформації, визначеної суб'єктом господарювання, що передається для видачі висновку з оцінки впливу на довкілля.

Громадськість має право подавати будь-які зауваження або пропозиції, які, на її думку, стосуються планованої діяльності, без необхідності їх обґрунтування. Зауваження та пропозиції можуть подаватися в письмовій формі (у тому числі в електронному вигляді) та усно під час громадських слухань із внесенням до протоколу громадських слухань. Пропозиції, надані після встановленого строку, не розглядаються.

Громадські слухання (перші) відбудуться 05.07.2019 року о 14:00 в приміщенні - зал засідань Носівської міської ради

за адресою: 17100 м. Носівка, вул. Центральна 20

6. Уповноважений центральний орган або уповноважений територіальний орган, що забезпечує доступ до звіту з оцінки впливу на довкілля та іншої доступної інформації щодо планованої діяльності

Департаменту екології та природних ресурсів Чернігівської обласної державної адміністрації, розташованої за адресою: 14000, м. Чернігів, проспект Миру, 14; Електронна адреса - E-mail: deko_post@cg.gov.ua; Номер телефону (0462) 674-872,

Контактна особа - Ганжа Валентина Юріївна (0462)67-79-14

Факс (0462) 67-78-13.

7. Уповноважений центральний орган або уповноважений територіальний орган, до якого надаються зауваження і пропозиції, та строки надання зауважень і пропозицій

Департаменту екології та природних ресурсів Чернігівської обласної державної адміністрації, розташованої за адресою: 14000, м. Чернігів, проспект Миру, 14; Електронна адреса - E-mail: deko_post@cg.gov.ua; Номер телефону (0462) 674-872,

Контактна особа - Ганжа Валентина Юріївна (0462)67-79-14

Факс (0462) 67-78-13.

Зауваження і пропозиції приймаються протягом усього строку громадського обговорення, зазначеного в абзаці другому пункту 5 цього оголошення.

8. Наявна екологічна інформація щодо планованої діяльності

Звіт з оцінки впливу на довкілля планованої діяльності на 110 аркушах.

Об'єкт відноситься до таких, що мають вплив на довкілля. Санітарно-захисна зона - витримується.

9. Місце (місця) розміщення звіту з оцінки впливу на довкілля та іншої додаткової інформації (відмінне від приміщення, зазначеного у пункті 6 цього оголошення), а також час, з якого громадськість може ознайомитися з ними

ТОВ «Чернігівська будівельна кераміка», за адресою: 17100, Чернігівська область,

Носівський район, місто Носівка, вулиця Кобиський Шлях, буд. 135

Контактна особа - Русейнов Рустам Ілгарович

Телефон 067-366-33-61

Носівська міська рада, за адресою: Центральна вул. 20, Носівка, Чернігівська, 17100 - з 13 червня 2019 року;

Контактна особа - Кононецько Олександр Петрович

Телефон 067-277-94-30.

Представники білоруських лісових господарств відвідали Ніжин

Обмін досвідом - чудовий шлях для білоруського лісництва, у цьому вже давно впевнилися ніжинські лісівники, тож колеги зустрічають радо. Іноземна делегація відвідала Гертітвське лісництво і на практиці оцінила переваги GPS-трекерів, якими ДП «Ніжинський лісгосп» забезпечило всіх майстрів лісу. «Така інновація дала змогу краще контролювати лісові квартали господарства, площа якого складає 47,5 тисяч гектарів» - зауважив головний лісничий Володимир Костирко.

«У першу чергу за допомогою такого нововведення ми посилити безпеку працівників, адже не секрет, що останнім часом збільшилися випадки нападів на лісову охорону, - пояснив директор Юрій Болоховець. - Також переваги GPS-трекерів полягають в тому, що з їх допомогою можна відслідковувати фактичний обхід працівником відповідної ділянки лісу, більш детально та оперативно проводити планування завдань майстрів лісу, здійснювати контроль за лісовою охороною, виконання посадових обов'язків щодо охорони та захисту лісу, а також миттєво реагувати на ситуацію, що може скластися».

Колеги із сусідньої держави також розповіли ніжинським лісівникам про особливості ведення лісового господарства на їхніх підприємствах. Зустріч вийшла цікавою та корисною, адже найкращий учитель - це досвід!

За інформацією прес-служби ДП «Ніжинський лісгосп».

ЗАГУБЛЕНИЙ сертифікат на право на земельну частку (пай) серія ЧН №040714 площею 3,51 умовних кадастрових гектарів із земель колишнього КСП ім.Горького на території Хотинівської сільської ради, зареєстрований в книзі реєстрації сертифікатів за №377 від 13 листопада 1996 року і виданий на ім'я Єременко Агафії Юхимівни, вважається не дійсним.

ЄВРОВІКНА ДВЕРІ
ДАХИ ОГОРОЖІ
САЙДІНГ ВАГОНКА
Матеріал, робота, Доставка
(067) 460-55-56
(067) 460-48-96

ПІСОК, щебінь, відсів, земля, гній, щебінь на висипку дороги.
Тел. (067) 263-06-27.

ТОВ «Чернігівська будівельна кераміка»

17100, Чернігівська обл. м.Носівка, вул. Кобизький шлях, 135

Вих. № 50

від «13» червня 2019 року

**Голові Носівської ОТГ
Ігнатченко В.М.**

*Щодо розміщення Оголошення про початок громадського
Обговорення звіту з оцінки впливу на довкілля*

Відповідно до вимог Закону України «Про оцінку впливу на довкілля» ТОВ «Чернігівська будівельна кераміка» розробило Звіт з оцінки впливу на довкілля Носівського-2 родовища суглинків І-ша черга розробки в Носівському районі Чернігівської області.

Згідно з частиною 3 ст. 4 Оголошення про початок громадського обговорення звіту з оцінки впливу на довкілля розміщуються на дошках оголошень органів місцевого самоврядування або в інших громадських місцях на території, де планується провадити плановану діяльність, або оприлюднюються в інший спосіб, що гарантує доведення інформації до відома мешканців відповідної адміністративно-територіальної одиниці, на території якої планується розміщення об'єкта, чи до відповідної територіальної громади, яка може зазнати впливу планованої діяльності, та інших зацікавлених осіб.

Керуючись ст. 4 Закону України «Про оцінку впливу на довкілля», просимо Вас розмістити Оголошення про початок громадського обговорення звіту з оцінки впливу на довкілля Носівського-2 родовища суглинків І-ша черга розробки на дошці оголошень Носівської міської ради та звіт з оцінки впливу на довкілля.

Додатки:

1. Оголошення про початок громадського обговорення звіту з оцінки впливу на довкілля Носівського-2 родовища суглинків І-ша черга розробки.
2. Звіт з оцінки впливу на довкілля Носівського-2 родовища суглинків І-ша черга розробки в Носівському районі Чернігівської області.

Директор

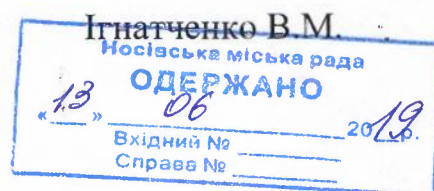
ТОВ «Чернігівська будівельна кераміка»



Микитенко О.М.

Оголошення та звіт отримав і розмістив
голова Носівської ОТГ

Музиченко А.А.



ТОВ «Чернігівська будівельна кераміка»
17100, Чернігівська обл. м.Носівка, вул. Кобизький шлях, 135

від «13» червня 2019 року

м. Носівка

АКТ №2

*Про розміщення або оприлюднення
Оголошення про початок громадського обговорення та
Звіту з оцінки впливу на довкілля*

Відповідно до вимоги Постанови Кабінету Міністрів України від 13 грудня 2017 року № 1026 «Про затвердження Порядку передачі документації для надання висновку з оцінки впливу на довкілля та фінансування оцінки впливу на довкілля та Порядку ведення Єдиного реєстру з оцінки впливу на довкілля» для підтвердження факту та дати розміщення або оприлюднення ТОВ «Чернігівська будівельна кераміка» «Оголошення про початок громадського обговорення звіту з оцінки впливу на довкілля» комісією у складі: директора ТОВ «Чернігівська будівельна кераміка» Микитенка О.М., головного інженера Сап'ян В.О., бухгалтера Патківська О.В. 13 червня 2019 року проведено розміщення з фото фіксацією на дошці оголошень Носівської міської ради «Оголошення про початок громадського обговорення звіту з оцінки впливу на довкілля Носівського-2 родовища суглинків І-ша черга розробки в Носівському районі Чернігівської області» для громадського обговорення звіту з громадськістю.

Звіт з оцінки впливу на довкілля Носівського-2 родовища суглинків І-ша черга розробки в Носівському районі Чернігівської області розміщено в Носівській міській раді за адресою м.Носівка вул. Центральна 20.

Директор




 Микитенко О.М.

Головний Інженер

 Сап'ян В.О.

Бухгалтер

 Патківська О.В.



13.06.2019г.

УКРАЇНА
МІНІСТЕРСТВО ЮСТИЦІЇ УКРАЇНИ
НАЦІОНАЛЬНИЙ РАЙОННИЙ ЦЕНТР ЗАЙНЯТОСТІ
ЧЕРНІГІВСЬКІЙ ОБЛАСТІ
НОСІВСЬКИЙ РАЙОННИЙ
НОТАРІАЛЬНИЙ ОКРУГ
ПРИВАТНИЙ НОТАРІУС
ЧУЄНКО
ЛАРИСА АНАТОЛІЇВНА

УКРАЇНА
НОСІВСЬКА
РАЙОННА ДЕРЖАВНА
АДМІНІСТРАЦІЯ
УПРАВЛІННЯ ПРАЦІ ТА
СОЦІАЛЬНОГО ЗАХИСТУ
НАСЕЛЕННЯ

УКРАЇНА
НОСІВСЬКА
МІСЬКА РАДА
НОСІВСЬКОГО РАЙОНУ
ЧЕРНІГІВСЬКОЇ ОБЛАСТІ

МІНІСТЕРСТВО ПРАЦІ ТА СОЦІАЛЬНОГО ЗАХИСТУ
ДЕЖАРНИЙ ЦЕНТР ЗАЙНЯТОСТІ
ЧЕРНІГІВСЬКИЙ ОБЛАСНИЙ
ЦЕНТР ЗАЙНЯТОСТІ
НОСІВСЬКИЙ
РАЙОННИЙ
ЦЕНТР ЗАЙНЯТОСТІ
ЗАКОНАВЧА ДИРЕКЦІЯ ФОНДУ ЗАГАЛЬНООБОВ'ЯЗОВОГО
ДЕЖАРНОГО СОЦІАЛЬНОГО СТРАХУВАННЯ УКРАЇНИ
НА ВИПАДОК БЕЗРОБІТТЯ


Україна
Державна фіскальна служба
Носівська державна податкова
Ніжинського управління
ГУ ДФС у Чернігівській об

БЕЗОПЛАТНА
ПРАВОВА
ДОПОМОГА
Носівське
Бюро прав
допомоги
097 - 187
Сб Мд - 187
0 800 217
legalaid.gov.ua

МІНІСТЕРСТВО
ЮСТИЦІЇ УКРАЇНИ

МІНІСТЕРСТВО ЮСТИЦІЇ
НОСІВСЬКИЙ РАЙОННИЙ
ДЕРЖАВНИЙ ВИКОНАВЧИЙ СЛУЖБОВИЙ
ГОЛОВНИЙ ТЕРИТОРІАЛЬНИЙ
ЮСТИЦІЇ У ЧЕРНІГІВСЬКІЙ ОБЛАСТІ

13.06.2019р.



НОСІВСЬКА МІСЬКА РАДА

ТОВ «Чернігівська будівельна кераміка»

17100, Чернігівська обл. м.Носівка, вул. Кобизький шлях, 135

від «13» червня 2019 року

м. Носівка

АКТ №3

*Про розміщення або оприлюднення
Оголошення про початок громадського обговорення та
Звіту з оцінки впливу на довкілля*

Відповідно до вимоги Постанови Кабінету Міністрів України від 13 грудня 2017 року № 1026 «Про затвердження Порядку передачі документації для надання висновку з оцінки впливу на довкілля та фінансування оцінки впливу на довкілля та Порядку ведення Єдиного реєстру з оцінки впливу на довкілля» для підтвердження факту та дати розміщення або оприлюднення ТОВ «Чернігівська будівельна кераміка» «Оголошення про початок громадського обговорення звіту з оцінки впливу на довкілля» комісією у складі: директора ТОВ «Чернігівська будівельна кераміка» Микитенка О.М., головного інженера Сап'ян В.О., бухгалтера Патківська О.В. 13 червня 2019 року проведено розміщення з фото фіксацією на адміністративній будівлі «Оголошення про початок громадського обговорення звіту з оцінки впливу на довкілля Носівського-2 родовища суглинків І-ша черга розробки в Носівському районі Чернігівської області» для громадського обговорення звіту з громадськістю.

Звіт з оцінки впливу на довкілля Носівського-2 родовища суглинків І-ша черга розробки в Носівському районі Чернігівської області розміщено в адміністративній будівлі ТОВ «Чернігівська будівельна кераміка» за адресою м.Носівка вул. Кобизький шлях 135.

Директор



 Микитенко О.М.

Головний Інженер

 Сап'ян В.О.

Бухгалтер

 Патківська О.В.



13.06.2019 P

Інформація про проведення в Україні референдуму щодо змін до Конституції України щодо статусу мови державної мови в Україні та статусу української мови в інших державах Європи та інших країнах Європи та інших країнах світу
№ 2019/1152
Державна виборча комісія України
Київ, вул. Солов'яківська, 10

ОГЛОШЕННЯ про початок громадського обговорення звіту з опитки виборців на думку

Повідомляємо про початок громадського обговорення звіту з опитки виборців на думку пропозицій, висловлених у процесі проведення виборчих кампаній, з метою визначення, зокрема, чи є актуальними запитання з питань громадської діяльності виборців.

1. Назва мови діяльності

Українська мова. Українська мова є державною мовою в Україні та мовою діяльності громадян України.
Українська мова є державною мовою в Україні та мовою діяльності громадян України.
Українська мова є державною мовою в Україні та мовою діяльності громадян України.
Українська мова є державною мовою в Україні та мовою діяльності громадян України.

2. Суб'єкт громадської діяльності

ГОТОВИСТЬ ПРАВИЛЬНИЙ І ПІСНІ СЛАБИСТІ
Сторінка: www.gov.uk

Україна 1100, Чернівці, область
Київська область, м. Київ
Київська область, м. Київ
Київська область, м. Київ

3. Уповноважений орган, який забезпечує проведення громадського обговорення

Державна виборча комісія України
Київська область, м. Київ
Київська область, м. Київ
Київська область, м. Київ

4. Програма проведення референдуму про громадську діяльність виборців

Програма проведення референдуму про громадську діяльність виборців
Програма проведення референдуму про громадську діяльність виборців
Програма проведення референдуму про громадську діяльність виборців
Програма проведення референдуму про громадську діяльність виборців

5. Строк, упродовж якого проводиться громадське обговорення звіту з опитки виборців

Громадське обговорення звіту з опитки виборців проводиться з 15 червня 2019 року по 25 червня 2019 року.

Більше 15 робочих днів з моменту офіційного опублікування цього оголошення (за винятком у разі ситуацій) та надати громадськості доступ до звіту з опитки виборців на думку пропозицій, висловлених у процесі проведення виборчих кампаній, та надати доступ до звіту з опитки виборців на думку пропозицій, висловлених у процесі проведення виборчих кампаній.

Протягом цього строку громадська діяльність виборців може бути здійснена будь-яким способом або поєднанням, як на в'їзді, так і в процесі проведення виборчих кампаній, в тому числі в електронному вигляді та зокрема під час проведення кампаній з висловлення пропозицій громадськості. Національним мовним телебаченням, зокрема, в процесі проведення виборчих кампаній.

Додаткові запитання (якщо) надати
05.07.2019 року в 14:00 в Україні, м. Київ, вул. Солов'яківська, 10
м. Київ, вул. Солов'яківська, 10

6. Уповноважений центральний орган або уповноважений територіальний орган, який забезпечує доступ до звіту з опитки виборців на думку пропозицій, висловлених у процесі проведення виборчих кампаній

Державна виборча комісія України
Київська область, м. Київ
Київська область, м. Київ
Київська область, м. Київ

7. Уповноважений центральний орган або уповноважений територіальний орган, який забезпечує доступ до звіту з опитки виборців на думку пропозицій, висловлених у процесі проведення виборчих кампаній

Державна виборча комісія України
Київська область, м. Київ
Київська область, м. Київ
Київська область, м. Київ

8. Назва сайту, де розміщено інформацію щодо громадської діяльності

Сторінка: www.gov.uk


9. Місце (міста) проведення звіту з опитки виборців на думку пропозицій, висловлених у процесі проведення виборчих кампаній

Київська область, м. Київ
Київська область, м. Київ
Київська область, м. Київ
Київська область, м. Київ

Київська область, м. Київ
Київська область, м. Київ
Київська область, м. Київ
Київська область, м. Київ

13.06.2019 р.



13.06.2019P 

Дата офіційного опублікування: 13.06.2019 р.
Оцінка впливу на довкілля: 13.06.2019 р.
Прогнозовані заходи щодо зменшення впливу на довкілля: 13.06.2019 р.
№ 27/06/13552
Інформаційний номер справи про ліцензійну діяльність: 13.06.2019 р.

ОГОЛОШЕННЯ про початок громадського обговорення звіту з оцінки впливу на довкілля

Повідомляємо про початок громадського обговорення звіту з оцінки впливу на довкілля планованої діяльності, зазначеної у пункті 1 цього оголошення, з метою виявлення зауважень та врахування зауважень і пропозицій громадськості до планованої діяльності.

1. Планована діяльність
Розробка Носівського-2 родовища суглинків I черги розробки, розташованого у Носівському районі Чернігівської області.
Кількість запасів I-ої черги розробки родовища складає 90 тис. м.
Площа гірничого відводу складає - 3,37 га.
Продуктивність видобування корисної сировини (суглинків) 188,3 м³ на добу та 22,59 тисяч м³ в річному темпі на рік.
Розрахунковий строк видобування I-ї черги розробки 4,0 роки.

2. Суб'єкт господарювання
ТОВАРИСТВО З ОБМЕЖЕНОЮ ВІДПОВІДАЛЬНІСТЮ
«Чернігівська будівельна кераміка»
Код ЄДРПОУ - 32319814

Україна 17100, Чернігівська область,
Носівський район, місто Носівка,
вулиця Кобинський Шлях, буд. 135
Телефон - + 0673663361

3. Уповноважений орган, який забезпечує проведення громадського обговорення
Департаменту екології та природних ресурсів Чернігівської обласної державної адміністрації, розташованій за адресою: 14000, м. Чернігів, проспект Миру, 14; Електронна адреса - E-mail: deko_ror@cg.gov.ua;
Номер телефону (0462) 674-872,
Контактна особа - Ганжа Валентина Юріївна.

4. Процедура прийняття рішення про припинення планованої діяльності та орган, який розглядатиме результати оцінки впливу на довкілля
Документ дозвільного характеру у сфері господарської діяльності згідно ЗУ «Про Перелік документів дозвільного характеру у сфері господарської діяльності» (Відомості Верховної Ради України (ВВР), 2011, № 47, ст. 532).
Право на користування надрами згідно статті 15 та реалізації проекту «Робочий проект розробки та гірничотехнічної реконструкції Носівського-2 родовища суглинків, розташованого у Носівському районі Чернігівської області», згідно статті 48 ЗУ «Про надра» (Відомості Верховної Ради України (ВВР), 1994, № 36, ст. 340).

5. Строк, тривалість та порядок громадського обговорення звіту з оцінки впливу на довкілля, включати інформацію про час і місце усіх запланованих громадських слухань.

Тривалість громадського обговорення становить 25 робочих днів (не менше 25, але не

13.06.2019 р.

АКТ

про неявку представників громадськості під час проведення громадських слухань у процесі оцінки впливу на довкілля

05 липня 2019 року

Чернігівська обл.
(місце проведення)

м. Костівце

вул. Центральна, 20

На виконання вимог ст. 7 Закону України «Про оцінку впливу на довкілля» з метою виявлення, збирання та врахування зауважень і пропозицій громадськості до планованої діяльності, 05 липня 2019 року о 14⁰⁰ у приміщенні

армійської квартири будівлі Костівської міської ради
(місце проведення)

Костівського району Чернігівської області,

мали відбутись громадські слухання у процесі оцінки впливу на довкілля щодо планованої діяльності Товариство з обмеженою відповідальністю

«Чернігівська будівельна кераміка»
(назва суб'єкта господарювання)

(реєстраційний номер справи д/19533552) щодо розробки

костівського з розробкою армійської землі розробки,
(планована діяльність)
розташованого у Костівському районі Чернігівської області

На зазначені слухання представники громадськості не з'явилися.

У зв'язку із тим, що на громадських слуханнях присутні їх організатор (представники Департаменту екології та природних ресурсів Чернігівської обласної державної адміністрації) та суб'єкт господарювання (представник ТОВ «Чернігівська будівельна кераміка»), а також з урахуванням пункту 23 Порядку проведення громадських слухань у процесі оцінки впливу на довкілля затвердженого постановою Кабінету Міністрів України від 13 грудня 2017 року № 989, зазначені слухання вважаються такими, що відбулися.

Головуючий

Начальник відділу моніторингу та оцінки впливу на довкілля Департаменту екології та природних ресурсів Чернігівської облдержадміністрації

[Signature]

В.Ганжа

Представник суб'єкта господарювання
директор ТОВ «Чернігівська будівельна кераміка»

[Signature]
О. Микитенко